








- LEGENDA
-  PERIMETRO DI CONFINE DEL TERRITORIO DEI COMUNI
  -  AUTOSTRADA
  -  VIABILITA' PRINCIPALE
  -  PRINCIPALI AREE DESTINATE AD USO PREVALENTEMENTE RESIDENZIALE (COMPRESI I NUCLEI ANTICHI)
  -  PRINCIPALI AREE PER ATTIVITA' ECONOMICHE
  -  PRINCIPALI AREE PER USI PUBBLICI
  -  PRINCIPALI AREE TURISTICO - RICETTIVE E PER IL TEMPO LIBERO

REGIONE PIEMONTE  
 PROVINCIA DI NOVARA  
 COMUNE DI BOGOGNO

PIANO REGOLATORE GENERALE  
 VARIANTE GENERALE DI ADEGUAMENTO  
 AL PIANO PAESAGGISTICO REGIONALE E  
 AL REGOLAMENTO EDILIZIO TIPO

committente :  
 COMUNE DI BOGOGNO

area di sviluppo e fase di progetto:  
 PROPOSTA TECNICA PROGETTO  
 PRELIMINARE

tipologia elaborato  
 PLANIMETRIA SINTETICA DEL PRG CON LE  
 FASCE DEI COMUNI CONTERMINI

codice elaborato  
 097\_04\_F\_1120\_03\_TP\_U01

**TP.1**  
SIGLA ELAB.

SCALA 1:25000

|               |                |
|---------------|----------------|
|               |                |
|               |                |
|               |                |
|               |                |
| 01/13/11/2020 | Prima versione |

data  
 NOVEMBRE 2020

progettazione:  
**RIPAMONTI STUDIO ASSOCIATO**  
vicolo Pasquello, 8 - 28887 - OMEGNA (VB)  
 tel +39 0323 63352 - fax + 39 0323 63352  
 e-mail info@ripamontistudio.net